
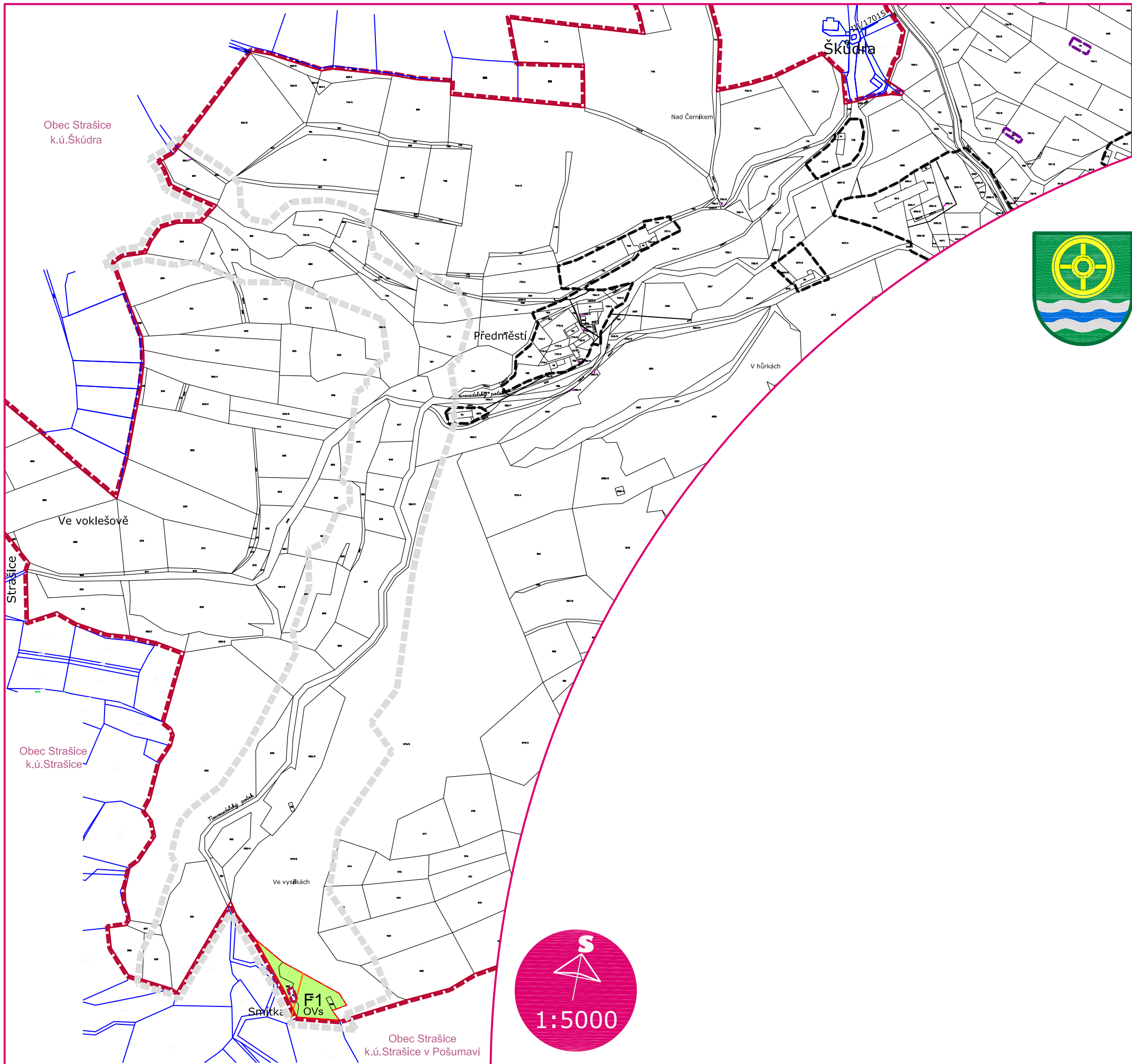


ZMĚNA č.1 ÚZEMNÍHO PLÁNU ZVOTOKY
VÝKRES PŘEDPOKLÁDANÝCH ZÁBORŮ ZPF



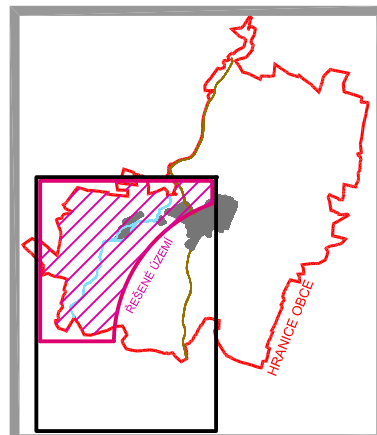
LEGENDA:

- ▬▬▬▬▬▬▬▬▬▬ HHRANICE ŘEŠENÉHO ÚZEMÍ
- ▬▬▬▬▬▬▬▬▬▬ HHRANICE OBCE (SEGMENT)
- ▬▬▬▬▬▬▬▬▬▬ HHRANICE ZASTAVĚNÉHO ÚZEMÍ
- ▬▬▬▬▬▬▬▬▬▬ AKTUALIZACE ZASTAVĚNÉHO ÚZEMÍ ke dni 1. 1. 2023
- ▬▬▬▬▬▬▬▬▬▬ KATASTRÁLNÍ HRANICE - OBEC ZVOTOKY
- ▬▬▬▬▬▬▬▬▬▬ KATASTRÁLNÍ HRANICE - SOUSEDNÍ OBCE
- ▬▬▬▬▬▬▬▬▬▬ HHRANICE ZASTAVITELNÉ PLOCHY

BPEJ NA ZASTAVITELNÉ PLOŠE:

F1_{ovs} III. TŘ.

LOKALIZACE ŘEŠENÉHO ÚZEMÍ



ZMĚNA č.1 ÚZEMNÍHO PLÁNU ZVOTOKY

Podle §55a a následujících stavebního zákona

ODŮVODNĚNÍ

VÝKRES: VÝKRES PŘEDPOKL. ZÁBORŮ ZPF

Č.PŘÍLOHY:

II/3

Č.PARÉ:

MĚŘÍTKO: 1:5000 | MAPOVÝ PODKLAD: KATASTRÁLNÍ MAPA | DATUM: 08. 2023

VYPRACOVAL: Ing.arch.Dagmar Buzu, Kostnická 158, 39001 Tábor