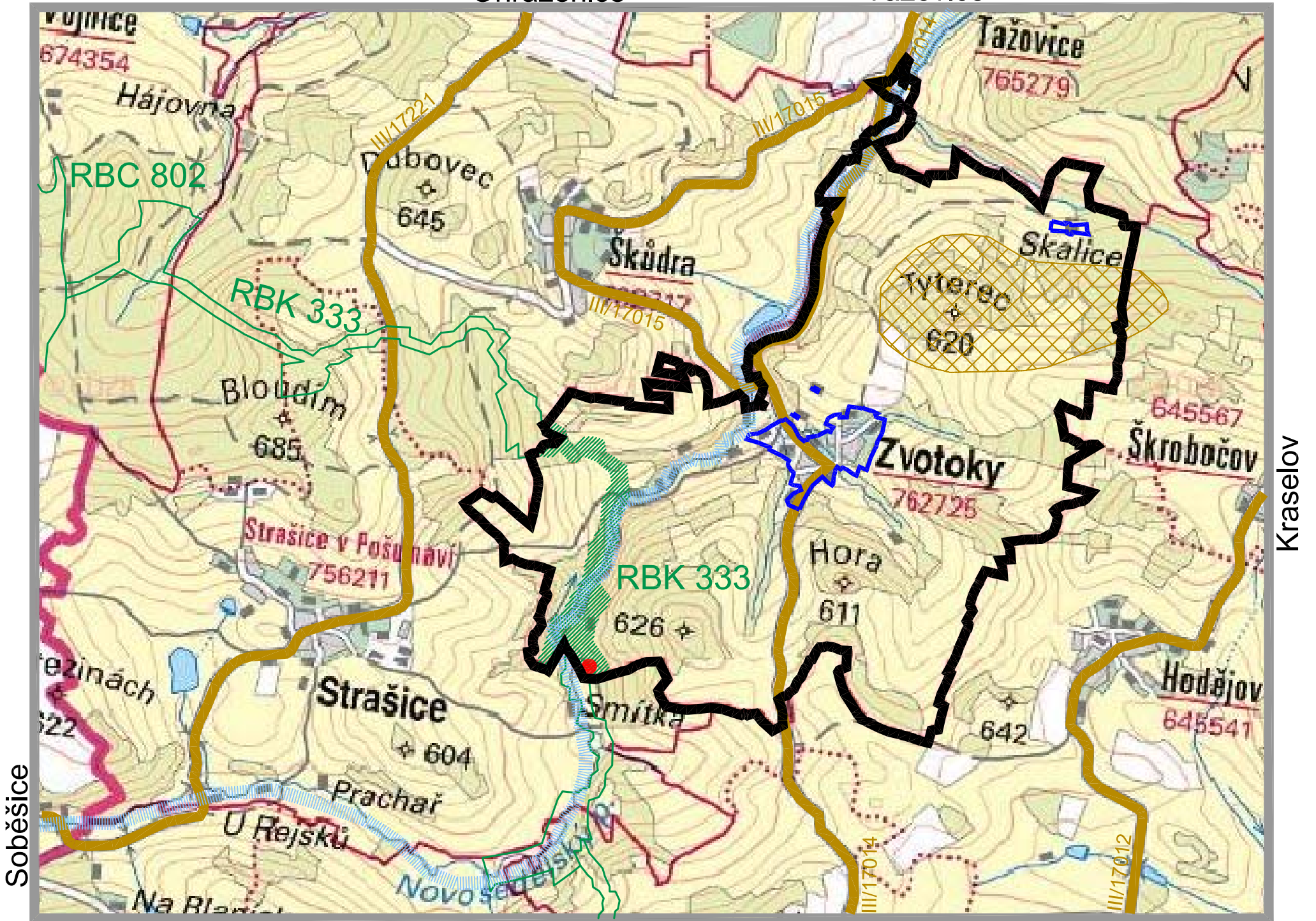


Ohrazenice

Tažovice







Soběšice

Kraselov




Hoslovice

sil.III/17010



LEGENDA:

-  HRANICE KRAJE
-  HRANICE OBCE
-  HRANICE ZASTAVĚNÉHO ÚZEMÍ
-  SILNICE III.TŘ.

ZÚR

-  REGIONÁLNÍ BOKORIDOR
-  ZÁPLAVOVÉ ÚZEMÍ
-  PROGNÓZNÍ ZDROJE NEROSTNÝCH SUROVIN

ŘEŠENÉ ÚZEMÍ

-  REGIONÁLNÍ BOKORIDOR
-  ZMĚNA VYUŽITÍ - F1.OVs



1:20000

ZMĚNA č.1 ÚZEMNÍHO PLÁNU ZVOTOKY

Podle §55a a následujících stavebního zákona

ODŮVODNĚNÍ

VÝKRES:	VÝKRES ŠIRŠÍCH VZTAHŮ	Č.PŘÍLOHY:	Č.PARÉ:
MĚŘÍTKO: 1:20000	MAPOVÝ PODKLAD: KATASTRÁLNÍ MAPA	II/2	
DATUM: 07. 2023			

VYPRACOVAL: Ing.arch.Dagmar Buzu, Kostnická 158, 39001 Tábor