

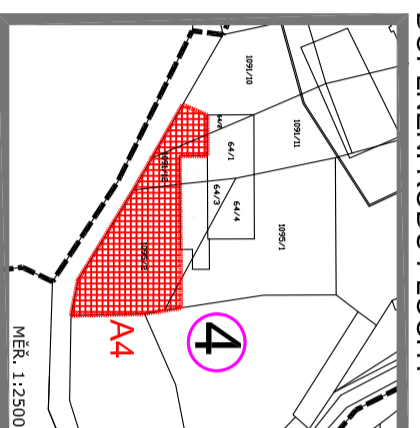
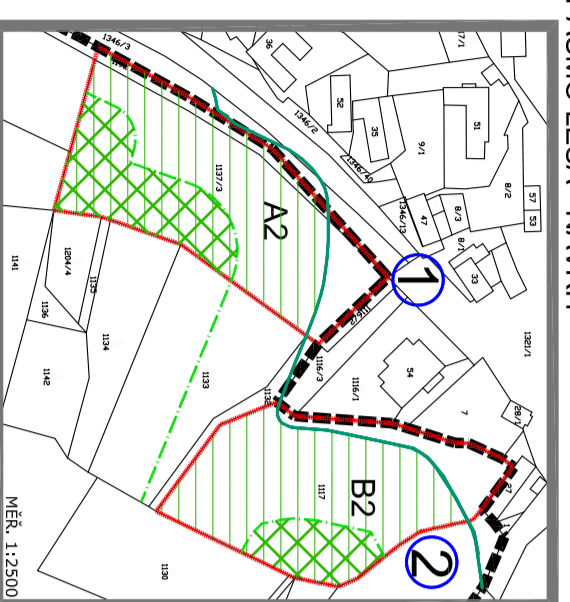
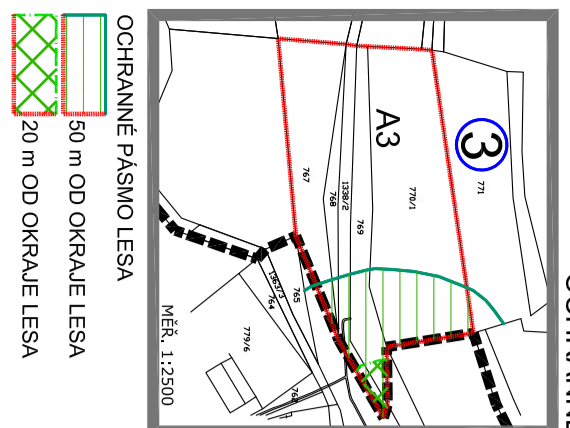
1:10000

LEGENDA:

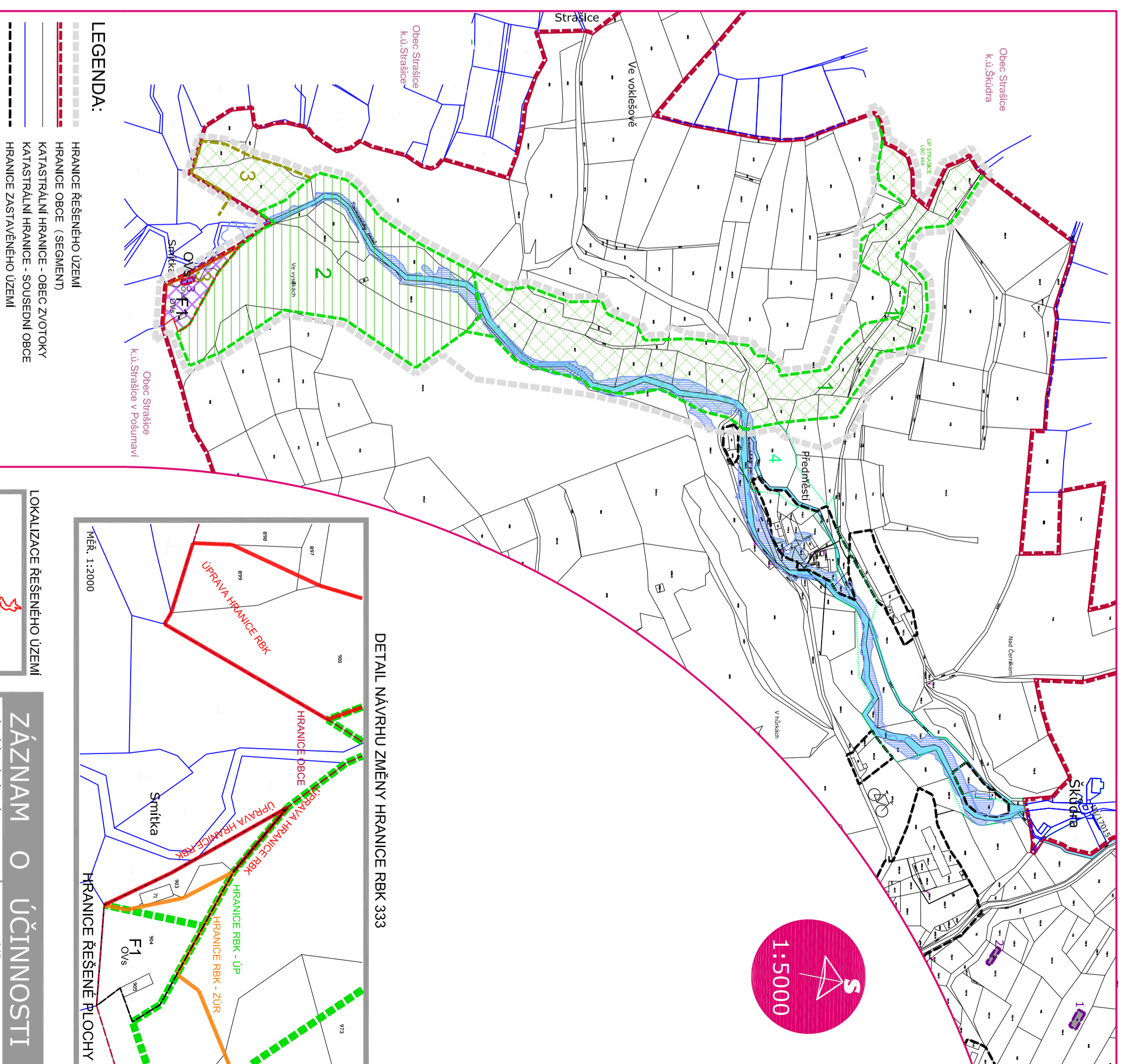
- HRANICE ŘEŠENÉHO ÚZEMÍ = HRANICE OBCE
- AKTUALIZACE ZASTAVĚNÉHO ÚZEMÍ
- ZÁPLAVOVÉ ÚZEMÍ
- OCHRANNÉ PÁSMO LESA
- ZASTAVITELNÉ PLOCHY
- PLOCHY SMÍŠENÉ OBSTĚNÉ - SPORT A REKREACE
- PLOCHY OBČANSKÉHO VYBAVENÍ - SPORT A REKREACE
- REGIONÁLNÍ BIOKORIDOR
- LOKÁLNÍ BIOCENTRUM VLOZENÉ

LIMITY VYUŽITÍ ÚZEMÍ

- STAV - NÁVRH
- STAV - UVEDENÍ DO SOULADU SE ZÚR
- 1 REGIONÁLNÍ BIOKORIDOR
- 2 LOKÁLNÍ BIOCENTRUM VLOZENÉ



POCHY VYVEZENÁ V ÚP-BEZ OZNAČENÍ KÓDEM PLOCHA SMÍŠENÉ OBSTĚNÉ - V ZASTAVĚNÉM ÚZEMÍ
DOPLNĚNÝ KÓD: A4 VYMĚRA: 0,15 ha



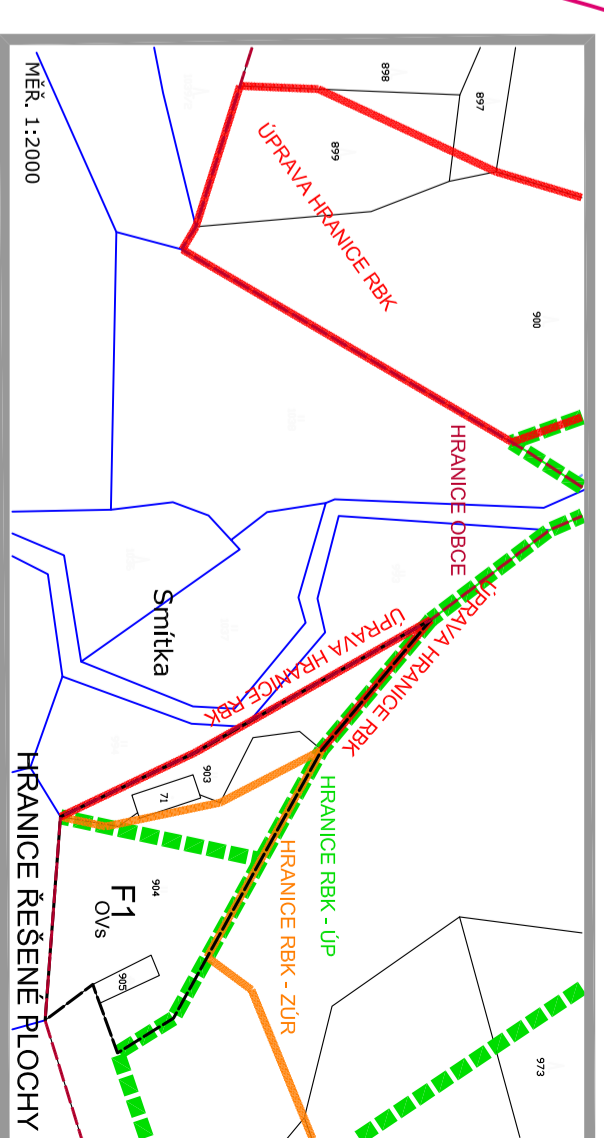
1:5000

LEGENDA:

- HRANICE ŘEŠENÉHO ÚZEMÍ
- HRANICE OBCE (SEGMENT)
- KATASTRÁLNÍ HRANICE - OBEC ZVOTOKY
- KATASTRÁLNÍ HRANICE - SOUSEDNÍ OBCE
- HRANICE ZASTAVĚNÉHO ÚZEMÍ
- AKTUALIZACE ZASTAVĚNÉHO ÚZEMÍ ke dni 1. 1. 2023
- HRANICE ZASTAVITELNÉ PLOCHY

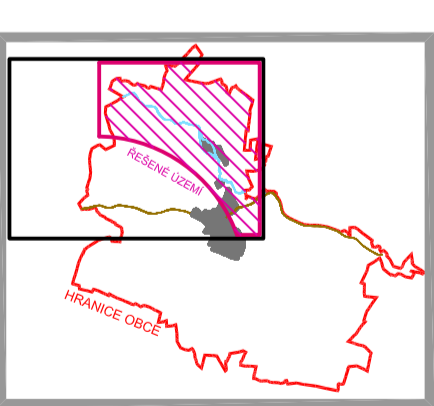
VYUŽITÍ ÚZEMÍ

- STAV
- NÁVRH
- PLOCHY OBČANSKÉHO VYBAVENÍ - SPORT A REKREACE
- PLOCHY VODNÍ A VODOHOSPODÁŘSKÉ - JEV INFORMATIVNÍ
- PLOCHY VÝROBY A SKLADOVÁNÍ
- PLOCHY OBČANSKÉHO VYBAVENÍ - SPORT A REKREACE
- PLOCHY VYVEDENÍ DO SOULADU SE ZÚR
- 1 BIOKORIDOR REGIONÁLNÍ - FUNKČNÍ
- 2 BIOKORIDOR LOKÁLNÍ - FUNKČNÍ
- 3 BIOKORIDOR LOKÁLNÍ - FUNKČNÍ - SOUČÁST RBK
- 4 BIOKORIDOR LOKÁLNÍ - FUNKČNÍ - NÁVAZNOST NA RBK



DETAIL NÁVRHU ZMĚNY HRANICE RBK 333

LOKALIZACE ŘEŠENÉHO ÚZEMÍ



ZÁZNAM O ÚČINNOSTI

VYDÁVATEL: SPRÁVNÍ OŘAD	DATA MĚSTI ÚČINNOSTI:
ZASTUPITELSTVO OBCE ZVOTOKY	
POŘIZOVATEL: OBECNÍ ÚŘAD ZVOTOKY	OTISK ÚŘEDNÍHO RAZÍTKA POŘIZOVATELE:
OPRAVĚNA ÚŘEDNÍ OSOBA POŘIZOVATELE: ING. HANA ROUDNICKÁ	
PODPIS:	

ZMĚNA č. 1 ÚZEMNÍHO PLÁNU ZVOTOKY

Podle §55a a následujících stavebního zákona

HLAVNÍ VÝKRES

VÝKRES: VÝROK	Č. PŘÍLOHY: 1/2	Č. PRÁŘE: 1/2
MĚŘÍTKO: 1:5000	MAPOVÝ PODKLAD: KATASTRÁLNÍ MAPA	DATAUM: 08. 2023
VYPRACOVAL: Ing. arch. Dagmar Buzda, Kostnická 158, 39001 Tábore		