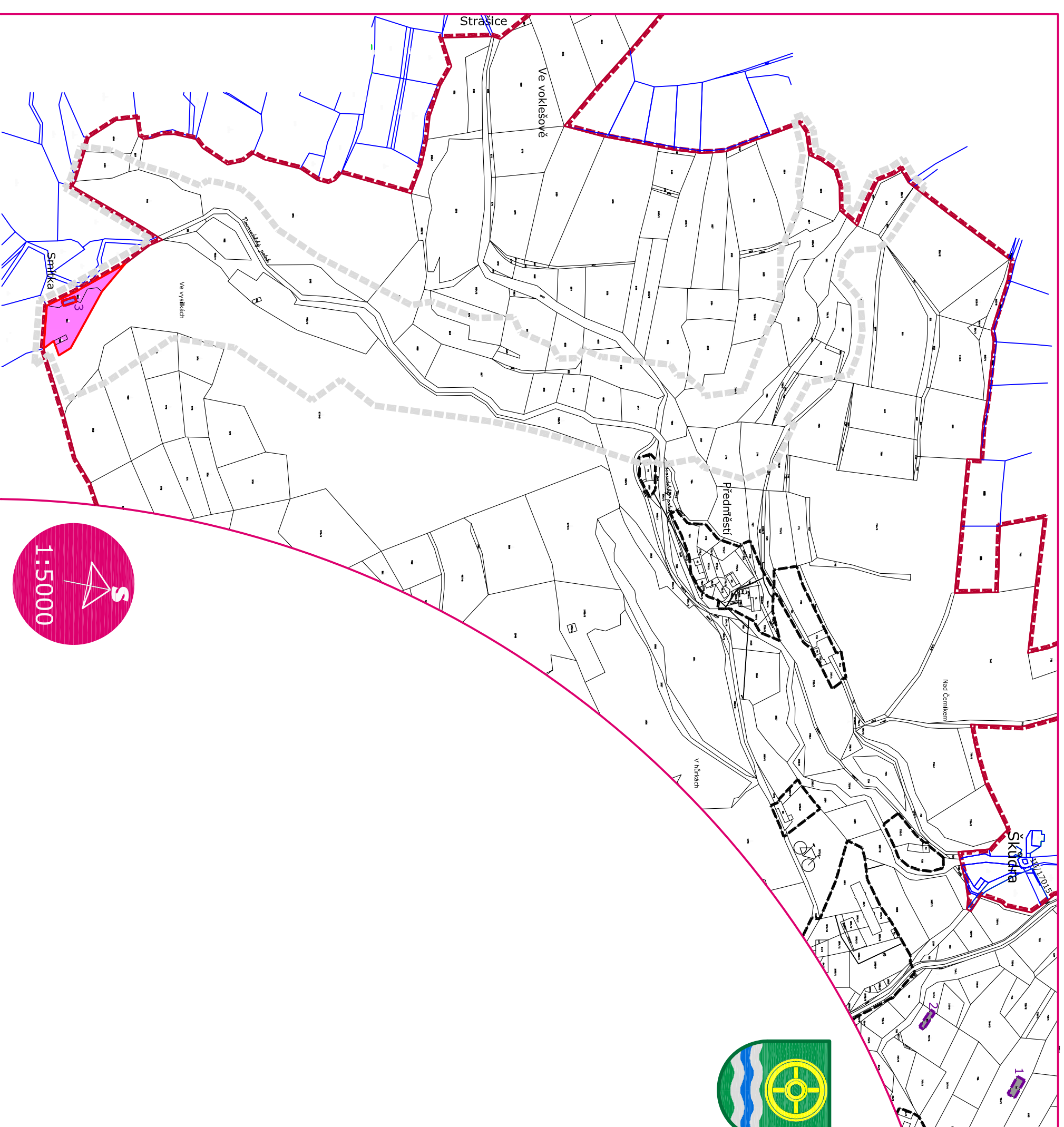



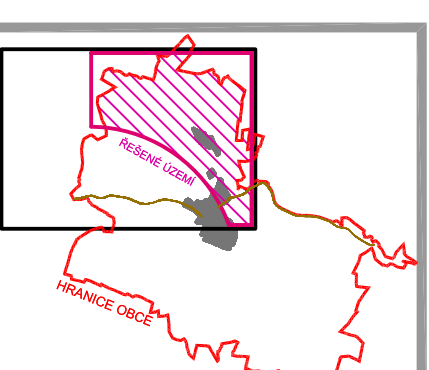
- LEGENDA:**
- HRANICE ŘEŠENÉHO ÚZEMÍ
= HRANICE OBCE
 - - - HRANICE ZASTAVĚNÉHO ÚZEMÍ
 - - - AKTUALIZACE ZASTAV. ÚZEMÍ
 - VYVĚZENÁ VÚP
 - ZASTAVITELNÉ PLOCHY
Up
 - ZASTAVITELNÁ PLOCHA
ZMĚNOU Č. 1
 - AKTUALIZOVANÉ ZASTAVĚNÉ ÚZEMÍ
ZMĚNOU Č. 1



- LEGENDA:**
- HRANICE ŘEŠENÉHO ÚZEMÍ
 - HRANICE OBCE (SEGMENT)
 - KATASTRÁLNÍ HRANICE - OBEC ZVOTOKY
 - KATASTRÁLNÍ HRANICE - SOUSEDNÍ OBCE
 - - - HRANICE ZASTAVĚNÉHO ÚZEMÍ
 - - - AKTUALIZACE ZASTAVĚNÉHO ÚZEMÍ ke dni 1. 1. 2023
 - HRANICE ZASTAVITELNÉ PLOCHY
 - AKTUALIZACE ZASTAVĚNÉHO ÚZEMÍ
 - 1 2 3 PLOCHY OBČANSKÉHO VYBAVENÍ - SPORT A REKREACE 3
 - PLOCHY VÝROBY A SKLADOVÁNÍ 1 2
 - ZASTAVITELNÁ PLOCHA:



LOKALIZACE ŘEŠENÉHO ÚZEMÍ



ZÁZNAM O ÚČINNOSTI

VYDÁVÁJÍCÍ SPRÁVNÍ ORGÁN: ZASTUPITELSTVO OBCE ZVOTOKY	DATA MĚŘITÍ ÚČINNOSTI:
POŘIZOVATEL: OBECNÍ ÚŘAD ZVOTOKY	OTISK ÚŘEDNÍHO RAZÍTKA POŘIZOVATELE:
OPRAVĚNÁ ÚŘEDNÍ OSOBA POŘIZOVATELE: ING. HANA ROUDNICKÁ	PODPIS:

ZMĚNA č. 1 ÚZEMNÍHO PLÁNU ZVOTOKY

Podle §55a a následujících stavebního zákona

V Ý R O K

VÝKRES: VÝKRES ZÁKLADNÍHO ČLENĚNÍ

MĚŘÍTKO: 1:5000 | MĚROVÝ PODKLAD: KATASTRÁLNÍ MAPA | DATUM: 07. 2023

Č. PRŮLOHY: 1/1

Č. PRÁŘE:

VYPRACOVAL: Ing. arch. Dagmar Buzu, Kostnická 158, 39001 Táborec

