








ZÚR




-  REGIONÁLNÍ BIOKORIDOR RBK 333 BLOUDÍM-OSIČINA
-  REGIONÁLNÍ BIOKORIDOR - TRASA V ZÚR

ÚP

-  1 REGIONÁLNÍ BIOKORIDOR - PŘEDMOSTÍ
-  1 REGIONÁLNÍ BIOKORIDOR - PŘEDMOSTÍ - NÁVRH
-  2 LOKÁLNÍ BIOCENTRUM VE VYSÍLKÁCH
-  3 REGIONÁLNÍ BIOKORIDOR - SMÍTKA
-  4 LOKÁLNÍ BIOKORIDOR - NOVOSEDELSKÝ POTOK POD ZVOTOKY

- ZÚR:  RBK 333 BLOUDÍM-OSIČINA

SKLADEBNÉ PRVKY ÚSES VYMEZENÉ V ÚP

- ÚP: 1  REGIONÁLNÍ BIOKORIDOR - PŘEDMOSTÍ
- 2  LOKÁLNÍ BIOCENTRUM VE VYSÍLKÁCH
- 4  LOKÁLNÍ BIOKORIDOR

ÚPRAVA RBK - UVEDENÍ DO SOULADU SE ZÚR

- 3  RBK - SMÍTKA - ÚPRAVA HRANICE V TRASE

NÁVRH ZMĚNY č.1 PRO OPAKOVANÉ VEŘEJNÉ PROJEDNÁNÍ

ZMĚNA č.1 ÚZEMNÍHO PLÁNU ZVOTOKY

Podle §55a a následujících stavebního zákona

S C H É M A

VÝKRES:

ÚSES-SOULAD SE ZÚR

Č.PŘÍLOHY:

Č.PARÉ:

MĚŘÍTKO: 1:5000

MAPOVÝ PODKLAD: KATASTRÁLNÍ MAPA

DATUM: 04. 2023

I.

VYPRACOVAL: Ing.arch.Dagmar Buzu, Kostnická 158, 39001 Tábor