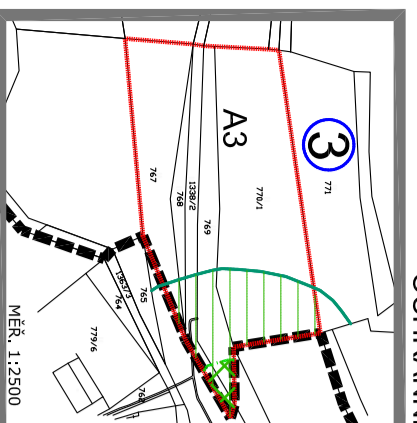
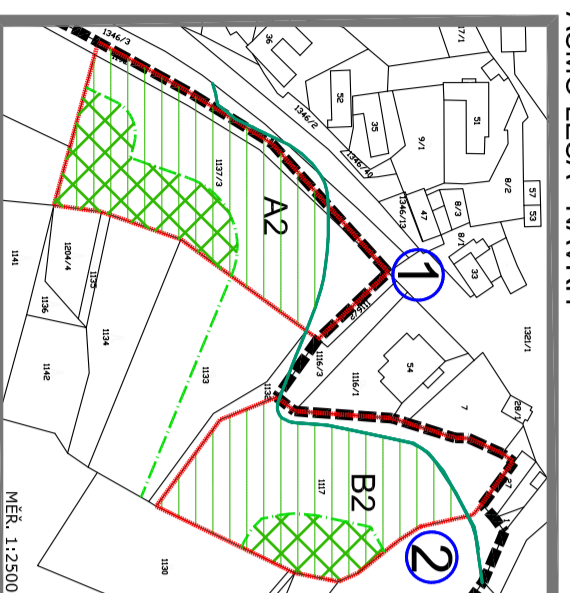


1:10000

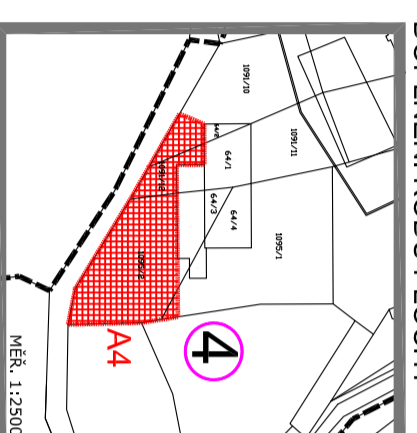
OCHRANNÉ PÁSMO LESA - NÁVRH



OCHRANNÉ PÁSMO LESA
50 m OD OKRAJE LESA
20 m OD OKRAJE LESA



DOPLNĚNÍ KÓDU PLOCHY



PLOCHA VYVEZENÁ V ÚP-BEZ OZNAČENÍ KÓDEM
PLOCHA SMÍŠENÉ OBVTNĚ - V ZASTAVĚNÉM ÚZEMÍ
DOPLNĚNÝ KÓD: A4 VYMĚRA: 0,15 ha

LEGENDA:

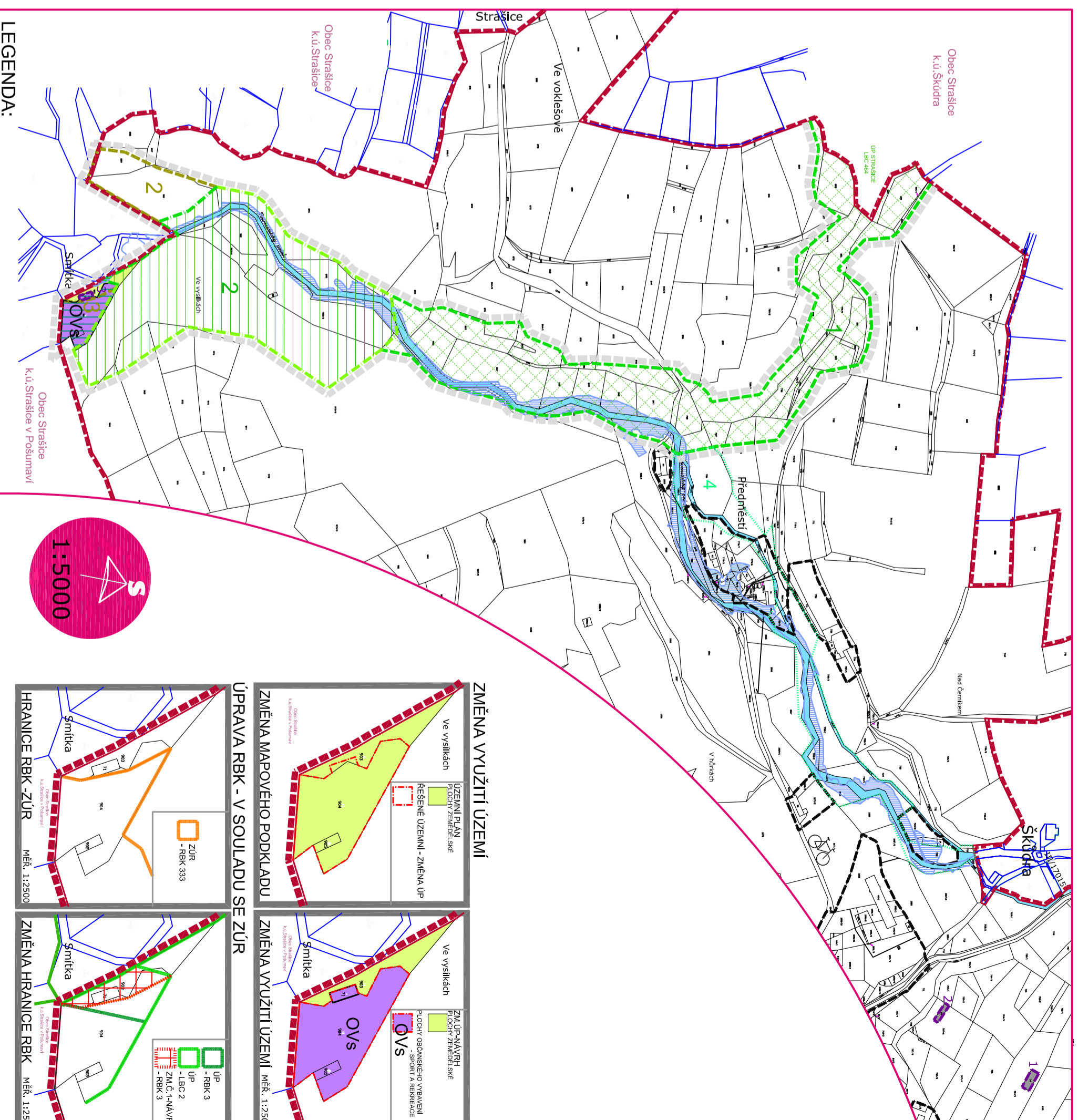
HRANICE REŠEŠENÉHO ÚZEMÍ
= HRANICE OBCE

HRANICE ZASTAVĚNÉHO ÚZEMÍ

LIMITY VYUŽITÍ ÚZEMÍ

STAV
NÁMĚR
ZAPLAVOVÉ ÚZEMÍ
OCHRANNÉ PÁSMO LESA

VYVEZENÁ ÚP
PLOCHY SMÍŠENÉ OBVTNĚ
DOPLNĚNÍ KÓDU



1:5000

LEGENDA:

HRANICE REŠEŠENÉHO ÚZEMÍ

HRANICE OBCE (SEGMENT)

HRANICE ZASTAVĚNÉHO ÚZEMÍ

AKTUALIZACE ZASTAVĚNÉHO ÚZEMÍ ke dni 1. 1. 2023

KATASTRÁLNÍ HRANICE - OBEC ZVOTOKY

KATASTRÁLNÍ HRANICE - SOUSEDNÍ OBCE

VYUŽITÍ ÚZEMÍ

PLOCHY OBČANSKÉHO VYBAVENÍ - SPORT A REKREACE

PLOCHY ZEMĚDĚLSKÉ

PLOCHY VODNÍ A VODOHOSPODÁŘSKÉ - JEV INFORMATIVNÍ

AKTUALIZACE ZASTAVĚNÉHO ÚZEMÍ

1 2 PLOCHY OBČANSKÉHO VYBAVENÍ - SPORT A REKREACE

3 PLOCHY VYTOBY A SMLADOVÁNÍ

4 PLOCHY VYTOBY A SMLADOVÁNÍ

ÚSES - UVEDENÍ DO SOULADU SE ZÚR

1 2 BIORORDO REGIONÁLNÍ - FUNKČNÍ

3 BIORORDO REGIONÁLNÍ - FUNKČNÍ

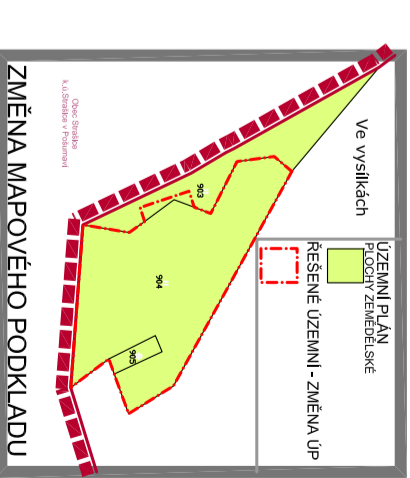
4 BIORORDO REGIONÁLNÍ - FUNKČNÍ

1 2 BIORORDO LOKÁLNÍ - FUNKČNÍ - SOUČÁST RBK

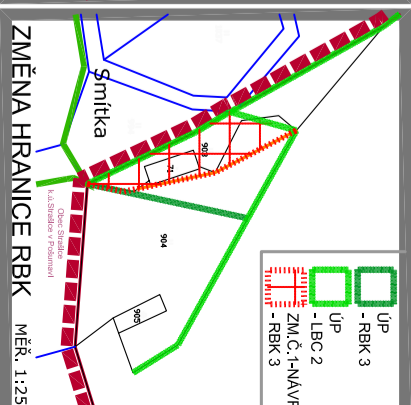
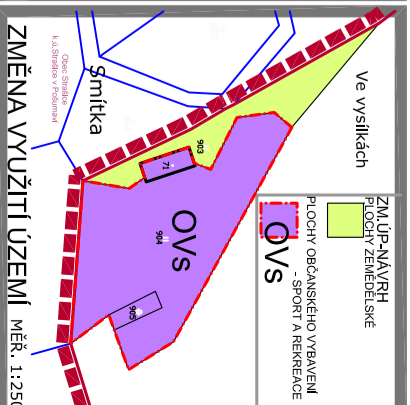
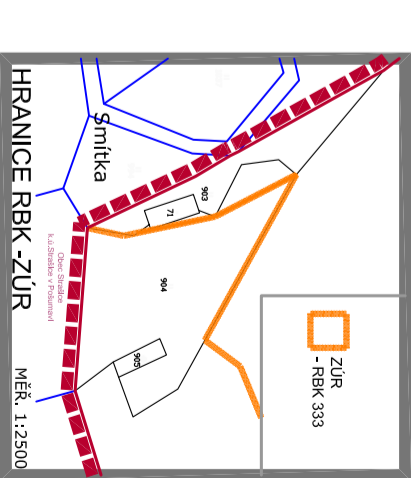
3 BIORORDO LOKÁLNÍ - FUNKČNÍ - NÁVAZNOST NA RBK

4 BIORORDO LOKÁLNÍ - FUNKČNÍ - NÁVAZNOST NA RBK

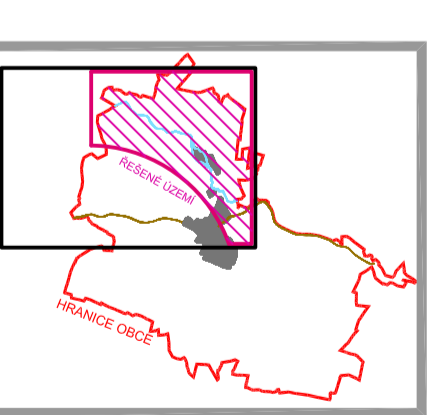
ZMĚNA VYUŽITÍ ÚZEMÍ



ZMĚNA MAPOVÉHO PODKLADU



LOKALIZACE REŠEŠENÉHO ÚZEMÍ



ZÁZNAM O ÚČINNOSTI

VYDÁVATEL: SPRÁVNÍ ORGÁN:	DATA: MĚŘITELNOSTI:
ZASTUPITELSTVO OBCE ZVOTOKY	
POŘIZOVATEL: OBECNÍ ÚŘAD ZVOTOKY	OTISK ÚŘEDNÍHO RAZÍTKA POŘIZOVATELE:
OPRAVUJENÁ ÚŘEDNÍ OSOBA, POŘIZOVATELE: ING. HANA ROUDNÍČKA	PODPIS:

NÁVRH ZMĚNY č. 1 PRO VEŘEJNÉ PROJEDNÁNÍ

ZMĚNA č. 1 ÚZEMNÍHO PLÁNU ZVOTOKY

Podle §55a a následujícího stavěbního zákona

HLAVNÍ VÝKRES

VÝKRES: MĚŘÍTKO: 1:5000 | MAPOVÝ PODKLAD: KATASTRÁLNÍ MAPA | DATUM: 01. 2023 | Č. PRŮLOHY: 1/2 | Č. PŘÍLOHY: 1/2

VYPRACOVAL: Ing. arch. Dagmar Buzur, Kostnická 158, 39001 Táborec