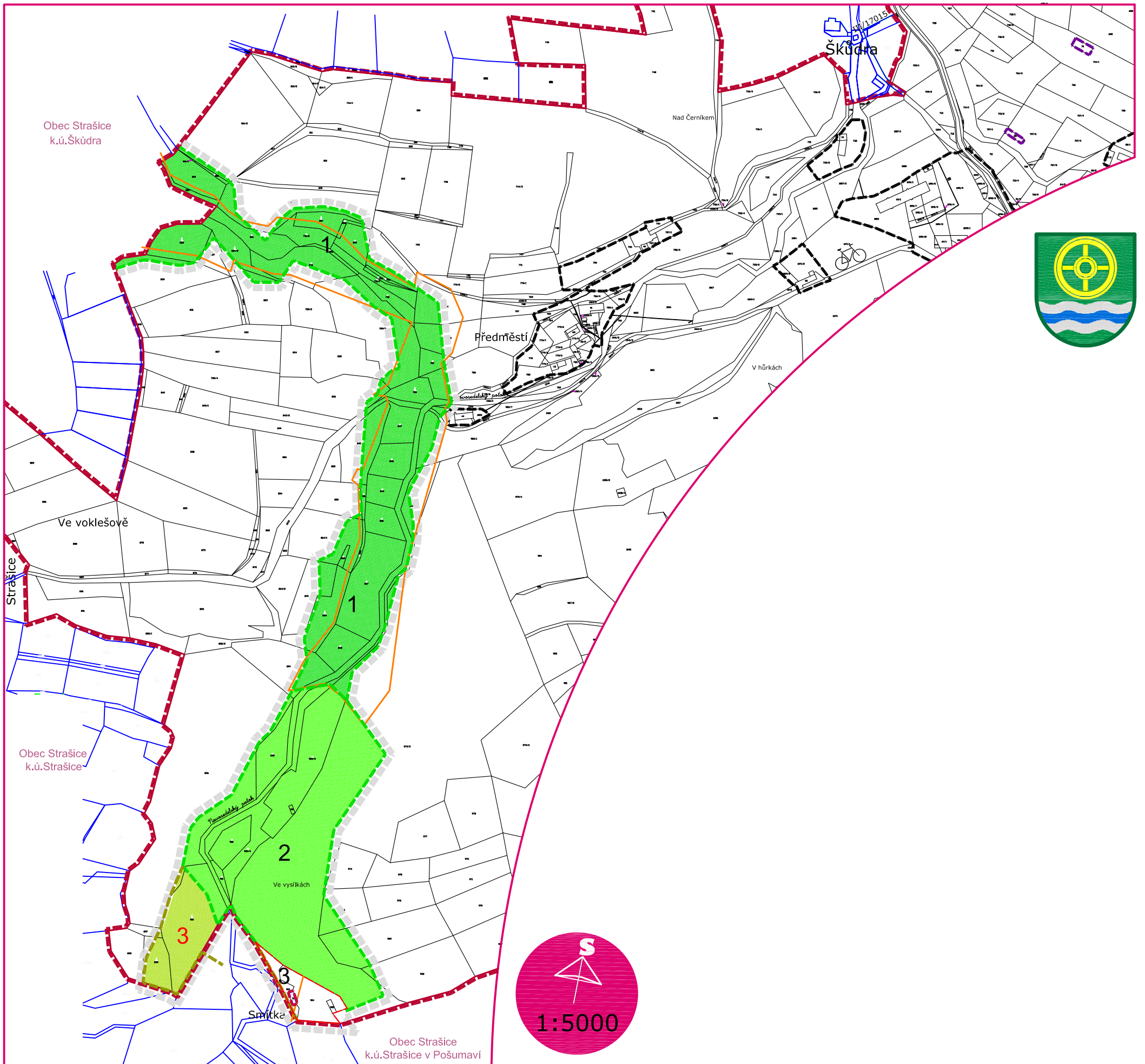


ZMĚNA č.1 ÚZEMNÍHO PLÁNU ZVOTOKY VÝKRES VEŘEJNĚ PROSPĚŠNÝCH OPATŘENÍ



LEGENDA:

- HRANICE ŘEŠENÉHO ÚZEMÍ
- HRANICE OBCE (SEGMENT)
- HRANICE ZASTAVĚNÉHO ÚZEMÍ
- AKTUALIZACE ZASTAVĚNÉHO ÚZEMÍ ke dni 1. 1. 2023
- KATASTRÁLNÍ HRANICE - OBEC ZVOTOKY
- KATASTRÁLNÍ HRANICE - SOUSEDNÍ OBCE
- HRANICE ZASTAVITELNÉ PLOCHY

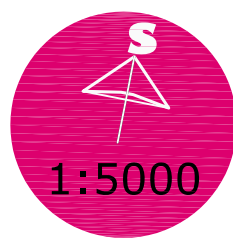
VEŘEJNĚ PROSPĚŠNÉ OPATŘENÍ

ÚSES - UVEDENÍ DO SOULADU SE ZÚR

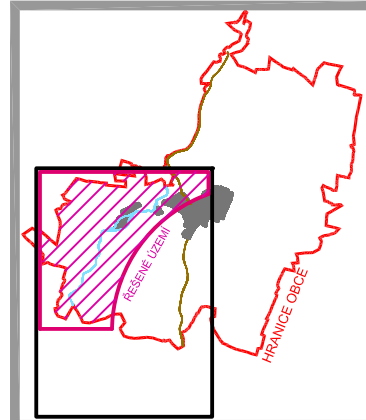
1 **2** **3** **3** RBK 333 BLOUDÍM-OSIČINA

RBK ÚPRAVA TRASY
LBC VLOŽENÉ-ÚP
RBK PŘIDANÁ ČÁST 3,
ÚPRAVENÁ ČÁST 3

- HRANICE PRVKŮ ÚSES V ZÚR
- HRANICE PRVKŮ ÚSES V ÚP



LOKALIZACE ŘEŠENÉHO ÚZEMÍ



ZÁZNAM O ÚČINNOSTI

VYDÁVAJÍCÍ SPRÁVNÍ ORGÁN: ZASTUPITELSTVO OBCE ZVOTOKY	DATUM NABYTÍ ÚČINNOSTI:
POŘIZOVATEL: OBECNÍ ÚŘAD ZVOTOKY	OTISK ÚŘEDNÍHO RAZÍTKA POŘIZOVATELE:
OPRÁVNĚNÁ ÚŘEDNÍ OSOBA POŘIZOVATELE: ING.HANA ROUDNICKÁ	
PODPIS:	

NÁVRH ZMĚNY č.1 PRO OPAKOVANÉ VEŘEJNÉ PROJEDNÁNÍ

ZMĚNA č.1 ÚZEMNÍHO PLÁNU ZVOTOKY

Podle §55a a následujících stavebního zákona

V Ý R O K

VÝKRES: VÝKRES VEŘ. PROSP. OPATŘENÍ

Č.PŘÍLOHY: Č.PARÉ:

MĚŘÍTKO: 1:5000 MAPOVÝ PODKLAD: KATASTRÁLNÍ MAPA DATUM: 04. 2023

I/3

VYPRACOVAL: Ing.arch.Dagmar Buzu, Kostnická 158, 39001 Tábor