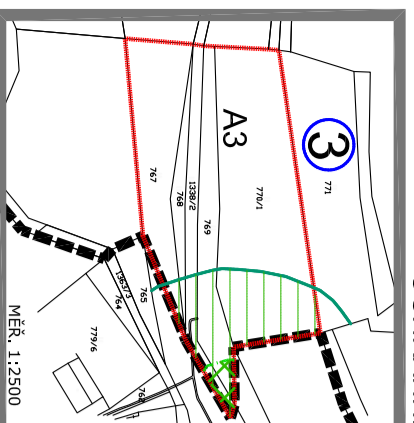
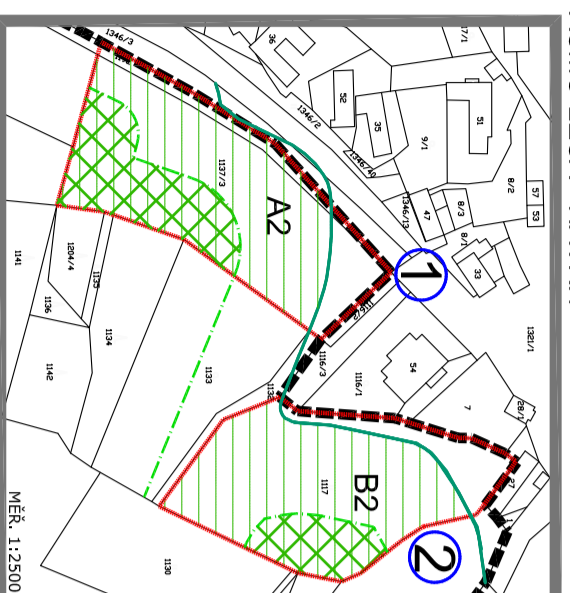


1:10000

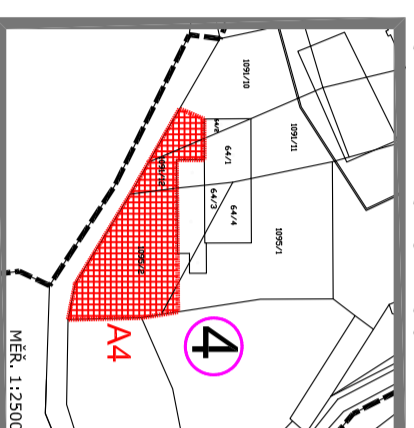
OCHRANNÉ PÁSMO LESA - NÁVRH



OCHRANNÉ PÁSMO LESA
50 m OD OKRAJE LESA
20 m OD OKRAJE LESA



DOPLNĚNÍ KÓDU PLOCHY



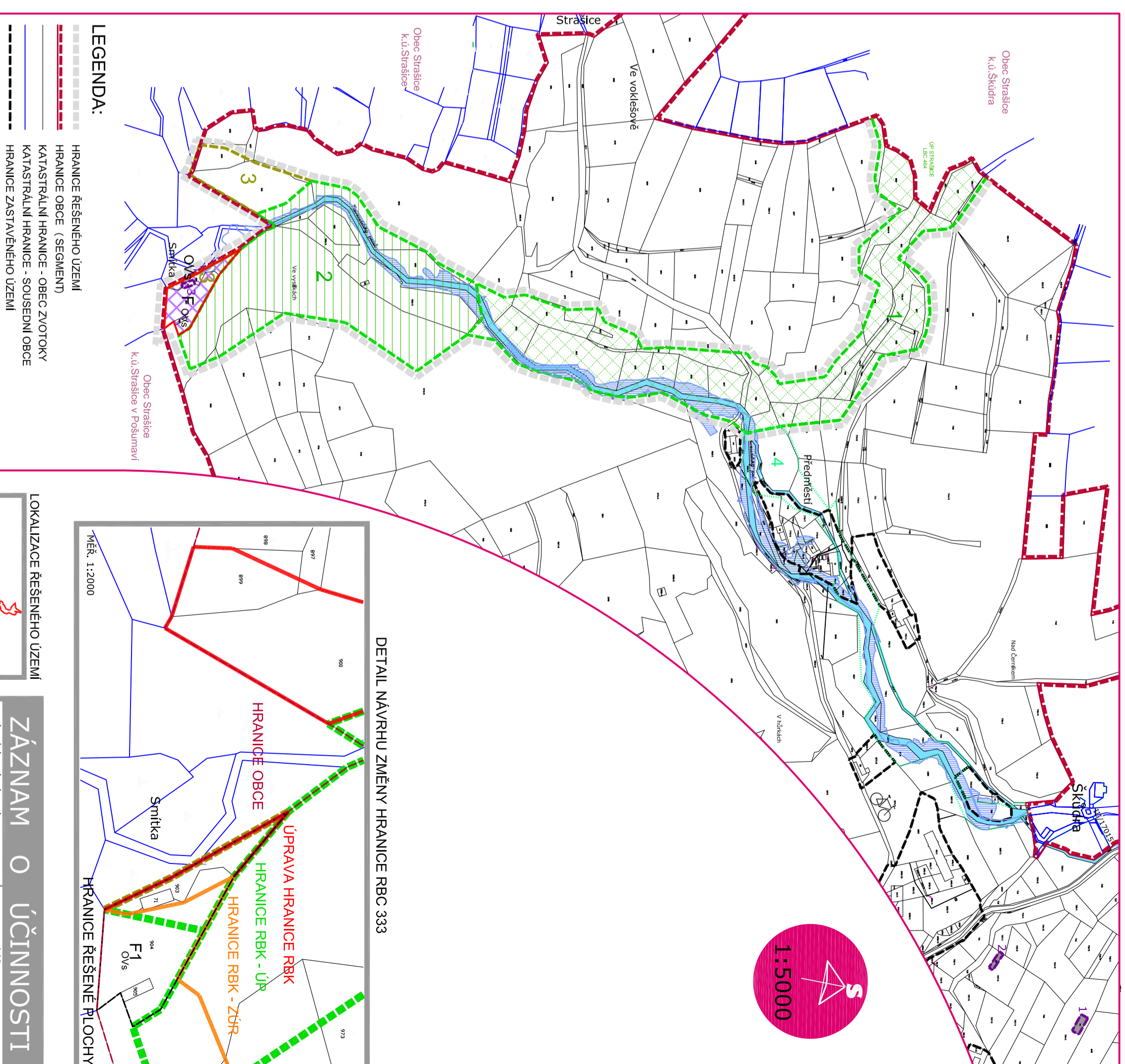
PLOCHA VYVEZENÁ V ÚP-BEZ OZNAČENÍ KÓDEM
PLOCHA SMÍŠENÉ OBVTNĚ - V ZASTAVĚNÉM ÚZEMÍ
DOPLNĚNÝ KÓD: A4 VYMĚRA: 0,15 ha

LEGENDA:

- HRANICE ŘEŠENÉHO ÚZEMÍ
- HRANICE ZASTAVĚNÉHO ÚZEMÍ
- AKTUALIZACE ZASTAVĚNÉHO ÚZEMÍ

LIMITY VYUŽITÍ ÚZEMÍ

- STAVĚNÍ
- MAKANI
- ZAPLAVOVÉ ÚZEMÍ
- OCHRANNÉ PÁSMO LESA
- ZASTAVITELNÉ PLOCHY
- PLOCHY SMÍŠENÉ OBVTNĚ - DOPLNĚNÍ KÓDU
- PLOCHY OBČANSKÉHO VYBAVENÍ - SPORT A REKREACE
- REGIONÁLNÍ BIOKORIDOR



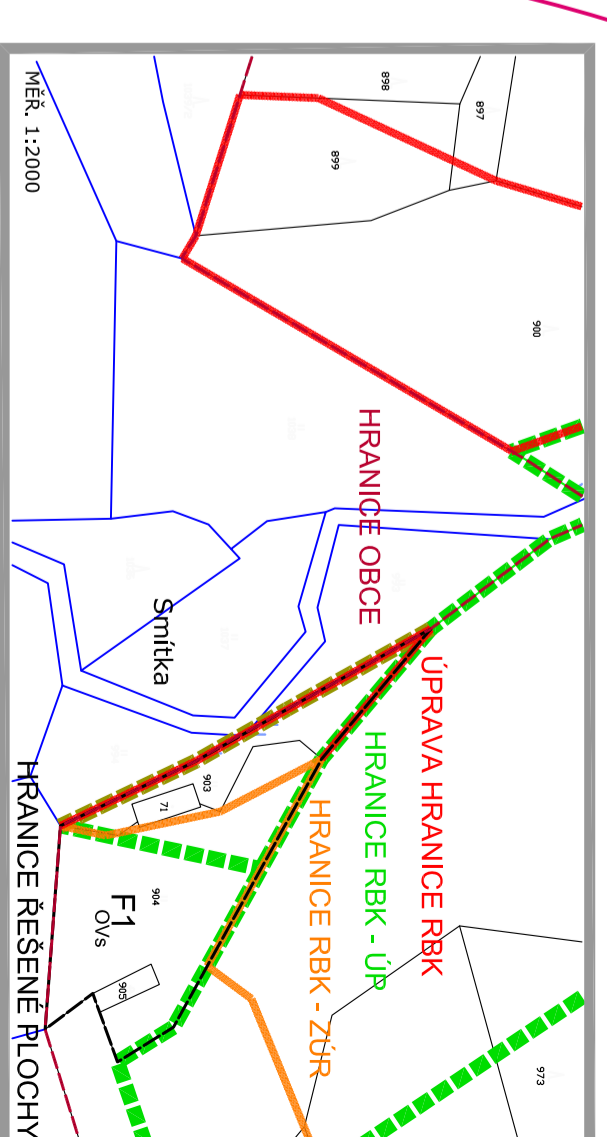
1:5000

LEGENDA:

- HRANICE ŘEŠENÉHO ÚZEMÍ
- HRANICE OBCE (SEGMENT)
- KATASTRÁLNÍ HRANICE - OBEC ZVOTOKY
- KATASTRÁLNÍ HRANICE - SOUSEDNÍ OBCE
- HRANICE ZASTAVĚNÉHO ÚZEMÍ
- AKTUALIZACE ZASTAVĚNÉHO ÚZEMÍ ke dni 1. 1. 2023
- HRANICE ZASTAVITELNÉ PLOCHY

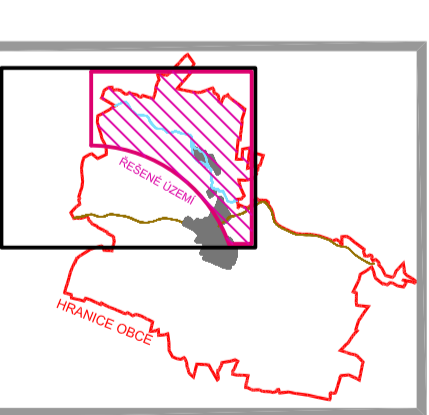
VYUŽITÍ ÚZEMÍ

- OVs
- F Ovs
- PLOCHY OBČANSKÉHO VYBAVENÍ - SPORT A REKREACE
- PLOCHY VODNÍ A VODOHOSPODÁŘSKÉ - JEV INFORMATIVNÍ
- AKTUALIZACE ZASTAVĚNÉHO ÚZEMÍ
- PLOCHY VÝROBY A SKLADOVÁNÍ
- PLOCHY OBČANSKÉHO VYBAVENÍ - SPORT A REKREACE
- UŠES - UVĚŘENÍ DO SOULADU SE ZÚR
- 1
- 2
- 3
- 4
- BIOKORIDOR REGIONÁLNÍ - FUNKČNÍ
- BIOKORIDOR LOKÁLNÍ - FUNKČNÍ
- SOUČÁST RBK
- BIOKORIDOR LOKÁLNÍ - FUNKČNÍ - NÁVAZNOST NA RBK
- LIMITY VYUŽITÍ ÚZEMÍ
- ZAPLAVOVÉ ÚZEMÍ



DETAIL NÁVRHU ZMĚNY HRANICE RBK 333

LOKALIZACE ŘEŠENÉHO ÚZEMÍ



ZÁZNAM O ÚČINNOSTI

VYDÁVATEL: SPRÁVNÍ ORGÁN:	DATA MĚŘITÍ ÚČINNOSTI:
ZASTUPITELSTVO OBCE ZVOTOKY	
POŘIZOVATEL: OBECNÍ ÚŘAD ZVOTOKY	OTISK ÚŘEDNÍHO RAZÍTKA POŘIZOVATELE:
OPRAVĚNA ÚŘEDNÍ OSOBA POŘIZOVATELE: ING. HANA ROUDNICKÁ	PODPIS:

NÁVRH ZMĚNY č. 1 PRO OPAKOVANÉ VEREJNÉ PROJEDNÁNÍ

ZMĚNA č. 1 ÚZEMNÍHO PLÁNU ZVOTOKY

Podle §55a a následujících stavebního zákona

HLAVNÍ VÝKRES

VÝKRES: VÝR O K	Č. PŘÍLOHY: 1/2	Č. PÁŘE: 1/2
MĚŘÍTKO: 1:5000	MAPOVÝ PODKLAD: KATASTRÁLNÍ MAPA	DATA: 04. 2023
VYPRACOVAL: Ing. arch. Dagmar Buzdu, Kostnická 158, 39001 Tábore		