






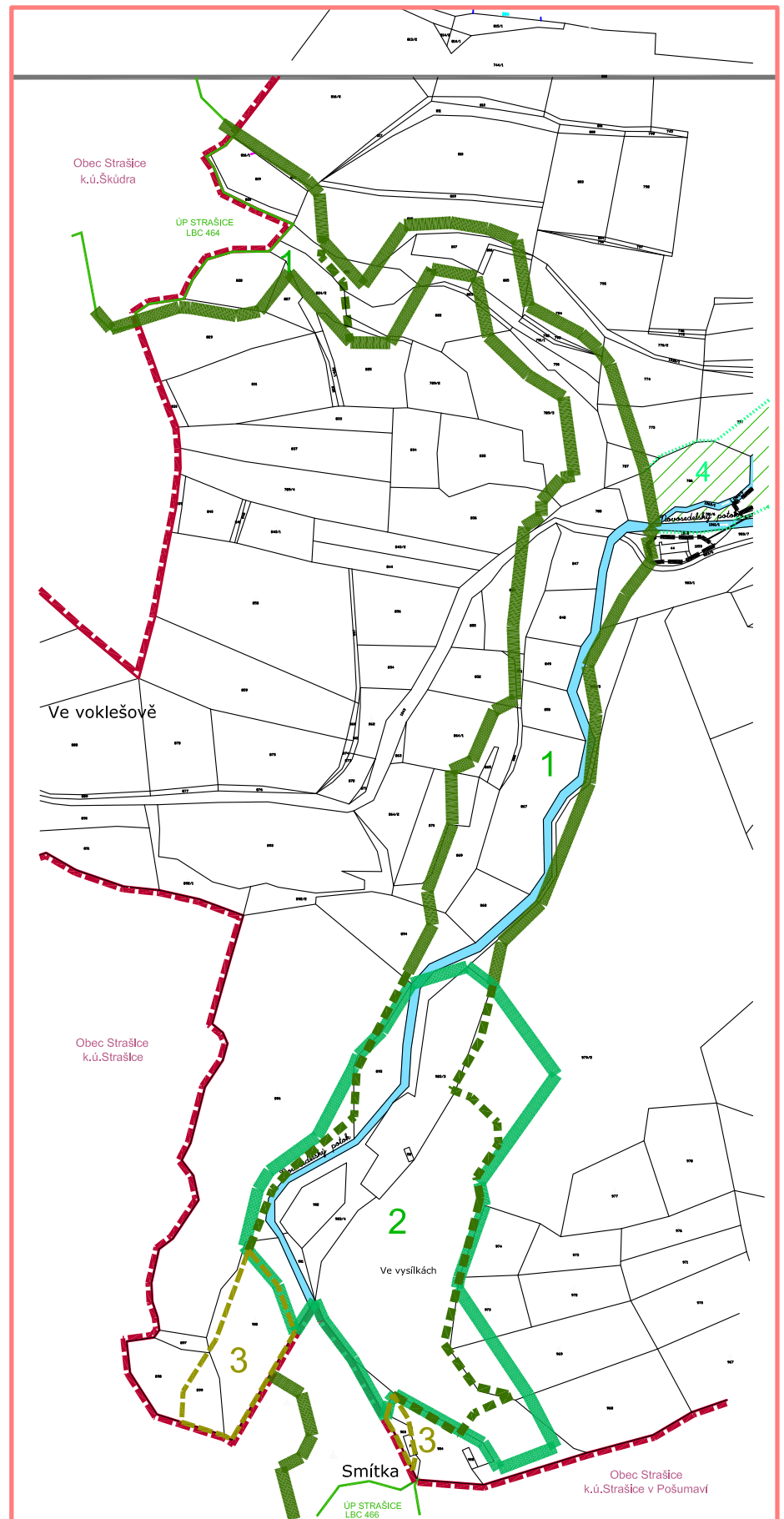


**ZÚR**

-  REGIONÁLNÍ BIOKORIDOR RBK 333 BLOUDÍM-OSIČINA
-  REGIONÁLNÍ BIOKORIDOR - TRASA V ZÚR




**ÚP**

-  1 REGIONÁLNÍ BIOKORIDOR - PŘEDMOSTÍ
-  1 REGIONÁLNÍ BIOKORIDOR - PŘEDMOSTÍ - NÁVRH
-  2 LOKÁLNÍ BIOCENTRUM VE VYSÍLKÁCH
-  3 REGIONÁLNÍ BIOKORIDOR - SMÍTKA
-  4 LOKÁLNÍ BIOKORIDOR - NOVOSEDELSKÝ POTOK POD ZVOTOKY



**ZÚR:**  RBK 333 BLOUDÍM-OSIČINA

**SKLADEBNÉ PRVKY ÚSES VYMEZENÉ V ÚP**

- ÚP:**
-  1 REGIONÁLNÍ BIOKORIDOR - PŘEDMOSTÍ
  -  2 LOKÁLNÍ BIOCENTRUM VE VYSÍLKÁCH
  -  4 LOKÁLNÍ BIOKORIDOR

**ÚPRAVA RBK - UVEDENÍ DO SOULADU SE ZÚR**

-  RBK - SMÍTKA - ÚPRAVA HRANICE V TRASE

**ZMĚNA č.1 ÚZEMNÍHO PLÁNU ZVOTOKY**  
Podle §55a a následujících stavebního zákona

S C H É M A

VÝKRES:

**ÚSES-SOULAD SE ZÚR**

Č.PŘÍLOHY:

Č.PARÉ:

MĚŘÍTKO: 1:5000

MAPOVÝ PODKLAD: KATASTRÁLNÍ MAPA

DATUM: 01. 2023

**I.**

VYPRACOVAL: Ing.arch.Dagmar Buzu, Kostnická 158, 39001 Tábor